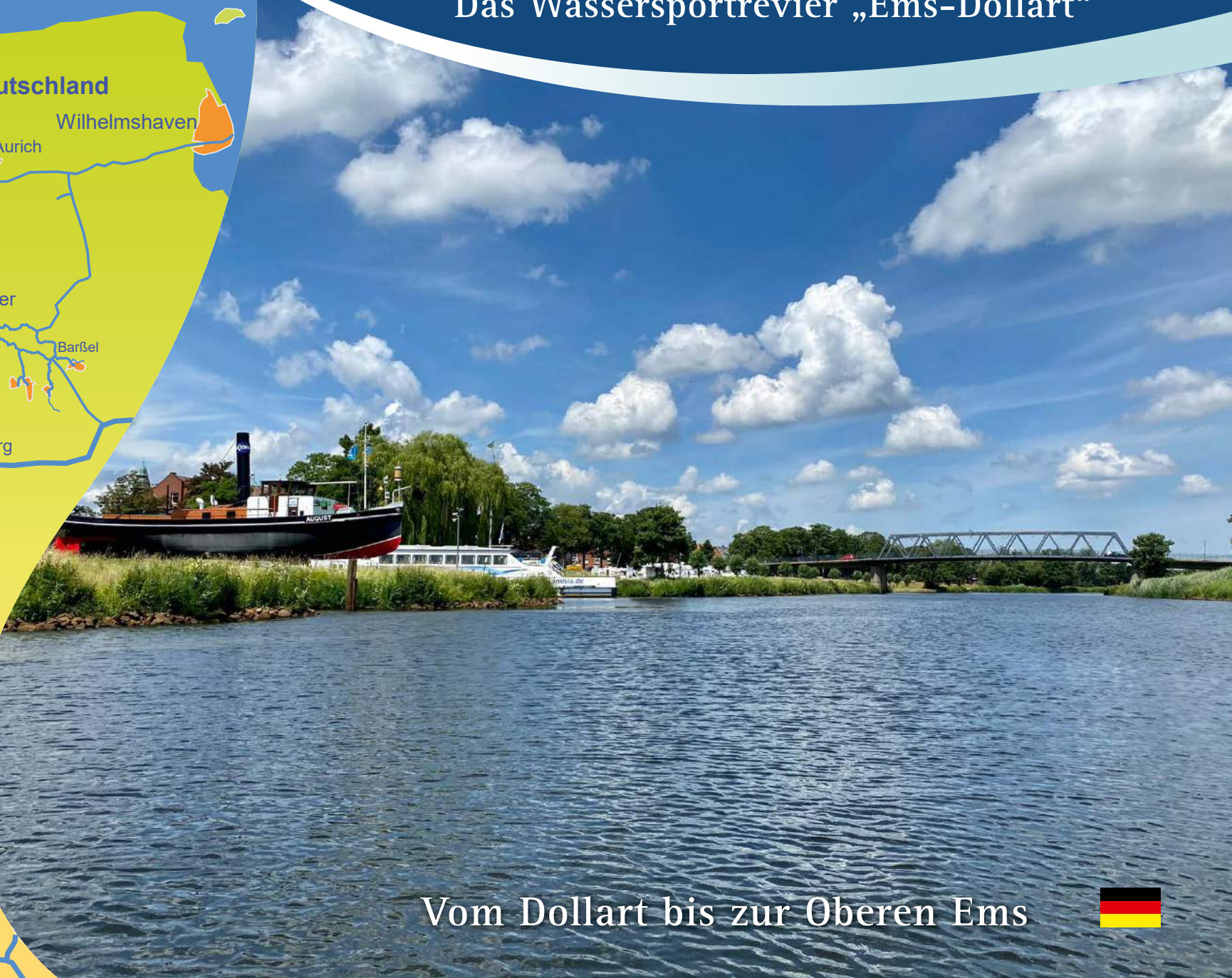


Grenzenlos fahren

Das Wassersportrevier „Ems-Dollart“



Vom Dollart bis zur Oberen Ems



Das Emsgebiet ist eines der bedeutendsten Reviere für den Bootssport im Nordwesten.

Ob Sie allein, zu zweit oder als Familie mit Kind und Hund im Revier Ems-Dollart unterwegs sind, es wartet darauf, von Ihnen entdeckt zu werden und ist viel zu interessant, um als bloße Transitstrecke zu den großen Seehäfen oder den Wattengebieten zu dienen.

Mit seinen stillen Fluss- und Moorlandschaften, den beschaulichen Dörfern und kleinen Städten, den großen Naturschutzreservaten und grünen Wäldern, den Küsten im Mündungsgebiet und den Inseln an der Außenems lädt das Umfeld dieses Flusses und seiner Nebengewässer zum Wandern, Radfahren und Seele-baumeln-lassen ein.

Nur wenige Fahrstunden weiter präsentieren quirlige Städte ihre vielseitigen Freizeit- und Einkaufsmöglichkeiten, ihre Museen, Theater und Opernbühnen von hohem Rang. Ob man die Ruhe in einem Jahrhunderte alten Feldstein-Schlosshof bevorzugt, das Flair der Nordseehäfen genießen oder eher in einem der vielen urigen Binnenhäfen festmachen möchte – das Emsrevier bietet von allem etwas und noch viel mehr.

Vor allem soll diese Broschüre dem Skipper das Befahren der Nebengewässer der Ems erleichtern. Aus diesem Grunde werden diese Gewässer hier besonders intensiv behandelt.

Impressum

Herausgeber: Arbeitsgemeinschaft „Grenzenlos fahren“ Emsland Tourismus GmbH, Landesverband Motorbootssport Niedersachsen e.V., Gemeinde Oldambt, Stichting ZO Groningen, Ostfriesland Tourismus GmbH, Touristik GmbH „Südliches Ostfriesland“, Wirtschaftsförderung und Stadtmarketing der Stadt Emden GmbH, Wilhelmshaven Touristik & Freizeit GmbH

Texte, Redaktion und Fotoauswahl:

Diese Broschüre wurde in Zusammenarbeit der o.g. Partner und unter Mithilfe der Wasserschiffahrtsverbände, Städte und Gemeinden auf deutscher und niederländischer Seite sowie mit Unterstützung der ansässigen Motorbootvereine erstellt. Die Pläne dienen zur Orientierung und nicht zur Navigation; sie ersetzen keineswegs offizielle Schifffahrtskarten. Bei dem extrem großen Aufwand an Recherchen und der Fülle von Informationen lassen sich Fehler nicht ganz ausschließen. Weiterhin müssen wir davon ausgehen, dass sich Angaben stetig verändern und nicht immer ganz aktuell sein können. Die Bilder wurden von den beteiligten Institutionen zur Verfügung gestellt. Ohne ausdrückliche Erlaubnis der Herausgeber darf die Broschüre, auch nicht Teile daraus, reproduziert, übertragen oder kopiert werden, weder manuell noch mit Hilfe elektronischer und

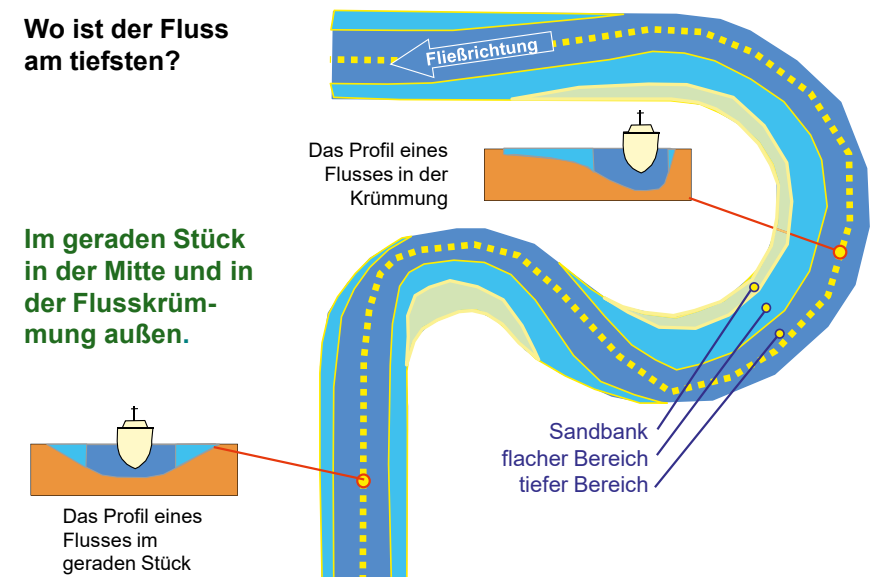
mechanischer Systeme, inkl. Fotokopieren, Bandaufzeichnungen oder Datenspeicherung. Erlaubt ist jedoch, diese Broschüre von den unter „Kontakt“ genannten Internetseiten kostenfrei als PDF-Datei herunterzuladen und für den persönlichen Gebrauch zu nutzen.

Kontakte:

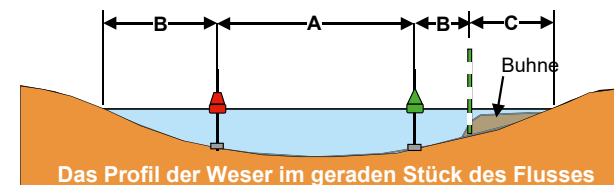
- Gesellschaft zur Förderung des Emsland Tourismus mbH
Tel. 0049 (0)5931 92509-00, www.emsland.com
- Gemeinde Oldambt
Tel. 0031 (0)597 482000, www.gemeente-oldambt.nl
- Landesverband Motorbootssport Niedersachsen e.V.,
Tel. 0049 (0)5404 3041, www.lm-n.de
- Stichting ZO Groningen
www.provinciegroningen.nl/vareningroningen
- Ostfriesland Tourismus GmbH
Tel. 0049 (0)491 91969660, www.ostfriesland.travel
- Touristik GmbH „Südliches Ostfriesland“
Tel. 0049 (0)491 919696-10, www.suedliches-ostfriesland.de
- Wirtschaftsförderung und Stadtmarketing der Stadt Emden GmbH
Tel. 0049 (0)4921 9740-0, www.emden-touristik.de
- Wilhelmshaven Touristik & Freizeit GmbH
Tel. 0049 (0)4421 92790, www.wilhelmshaven-touristik.de

Wo ist der Fluss am tiefsten?

Im geraden Stück in der Mitte und in der Flusskrümmung außen.



Grundsätzliche Hinweise beim Umgang mit Tonnen und Stangen:



- A =** zwischen den Tonnen (grün und rot) ist die nach dem Pegel errechnete Fahrwassertiefe gesichert.
- B =** außerhalb der roten oder grünen Tonnen kann gefahren werden, die errechnete Fahrwassertiefe wird aber nicht mehr sichergestellt.
- C =** außerhalb der rot/weiß oder grün/weiß gestreiften Stangen oder Tonnen ist das Befahren nicht möglich, es befinden sich Untiefen oder Bauwerke unter Wasser

Häfen und Liegestellen

- = Yachthafen
- = Marina
- = Liegestelle
- = Sehenswertes
- = Tankstelle

Verkehrswege

- = Eisenbahn (Bahnhof)
- = Autobahn
- = Bundesstraße
- = Landstraße

Fahrwasser

- = Kilometerangabe
- = empfohlener Kurs
- = Wasserstraße
- = Ortschaft
- = für Motorboote verboten

Begrenzungen

- = Geschwindigkeitsbegrenzung
- 1,2 = Fahrwassertiefe (m)
- = Fahrwassertiefe im Gezeitenrevier (m)

Gezeitenverschiebung

- NW = - 0.17 = gegen Schleuse Emden (Stunden . Minuten)
- HW = - 0.20

Schleusen (Kennziffer für Text)

- = bedient
- = steht offen
- = Selbstbedienung
- = außer Betrieb
- = Wehr

Brücken

- | feste | | bewegliche | |
|------------------------------------|--|--|--|
| (Durchfahrts-
höhe in
Meter) | | (Name u. telef.
Erreichbarkeit
unter lfd. Nr.) | |
| 3,5 | | 2 | |
| 3,5 | | 2 | |
| 3,5 | | 2 | |
| 3,5 | | 2 | |



Bewegliche Brücken ☎

7 Eisenbahnbrücke	0151 27400764
8 Falderndelftbrücke	0160 90741870
9 Rote Siel Brücke	0160 90741870
10 Wallbrücke	0160 90741870
11 Wolthuser Brücke	0170 8512375
12 Hamhuser Brücke	0170 8512375
13 Brücke Am Bind Selbstbedienung	-

T Faldernbrücke/ Star-Tankstelle	04921 24566
Gänsebrücke/ Go-Tankstelle	04921 937783
Bunkerboot	0171 3244337

Häfen & Liegestellen ☎

14 Emden Yachtclub	0171 3035073
15 Emden Yacht Club	0175 7528918
16 BV Düvels Hoek	04921 5826244
17 SV Neptun	0171 5523329
18 Segelnde Friesen	0157 58738373
19 Bootwerft Borssum	04921 589090
20 WSV Friesland	04921 923308
21 WV Wiking	04921 29160
22 Alter Binnenhafen	0160 90741870
23 SV Neptun	0171 5523329
24 PWV Petkum	pwv-1.vorsitzender @outlook.de
25 PWV Petkum	pwv-1.vorsitzender @outlook.de
26 Hafen Ditzum	04902 1202
27 BSC Gandersum	04954 7927
28 YC Unterems	04954 3353



Ratsdelft Emden

Fäkalentsorgung
Emder Yachtclubservice
☎ 0171 3035073



Kutter am Hafen Ditzum

Schleusen ☎

1 Große Seeschleuse	04921 897265 (UKW 13)
2 Nesserlander Schl.	04921 897270 (UKW 13)
3 Borssumer Schl.	04921 897273
4 Verbindungsschl.	0170 8512375
5 Kesselschleuse	0170 8512375
6 Oldersum	04924 2022 (UKW 13)

H:Tide/L:260/B:40
H:Tide/L:170/B:18
H:2.05/L:100/B:10
H:1.7/L:65/B:8
H:1.3/L:33/B:6,2
H:Tide/L:100/B:10
Mo-Fr: 7-19 Uhr
Sa-So: 8-17 Uhr

Sehenswertes Emden ⓘ

☎ 04921 97400
www.emden-touristik.de

- Kunsthalle Emden
- Ostfriesisches Landesmuseum
- Johannes a Lasco Bibliothek
- Pelzerhäuser
- Otto Huus
- Museumsfeuerschiff
Deutsche Bucht
- Seenotrettungskreuzer
Georg Breusing
- Heringslogger AE7 Stadt Emden
- Freunde der Seefahrt
- Ökowerk
- Friesentherme
- Van-Ameren-Bad

Sehenswertes Ditzum ⓘ

☎ 04902 912000
www.jemgum-urlaub.de

- Hafen Ditzum
- Ditzumer Mühle
- Fähre Ditzum-Petkum



Sehenswertes Jemgum

- ☎ 04958 91810
www.jemgum-urlaub.de
- Ziegeleimuseum Midlum
 - Molkereimuseum
 - Jemgumer Mühle

Sehenswertes Weener

- ☎ 04951 305500
www.ostfriesland-weener.de
- Friesenbad (beheiztes Freibad, 28 Grad)
 - Georgskirche (mit Arp-Schnitger-Orgel)
 - Hessepark
 - Alter Hafen / Sportboothafen
 - Heimatmuseum Rheiderland
 - Organeum Weener (Orgelbildungsstätte)

Sehenswertes Leer

- ☎ 0491 91969670
www.touristik-leer.de
- Rathaus und Waage
 - Altstadt
 - Museumshafen
 - Heimatmuseum Leer
 - Böke-Museum
 - Bunting Teemuseum
 - Leeraner Miniaturland
 - Schloss Evenburg
 - ehem. Jüdische Schule

Schleusen

- | | |
|--|------------------------|
| 1 Leer | 0491 9277041 (UKW 13) |
| H:Tide/L:190/B:26
Sportbootschleusungen 8:00, 14:00, 17:30 Uhr kostenfrei | |
| 2 Weener | 0176 20540650 (UKW 13) |
| H:Tide/L:24,5/B:9,5
Mo-Do: 8-19 Uhr
Fr-So: 8-21 Uhr | |

Bewegliche Brücken

- | | |
|------------------------|--------------------|
| 3 Jann-Berghaus-Brücke | 0491 2993 (UKW 15) |
| 4 Dr-vom-Bruch-Brücke | 0173 6224781 |
| 5 Nessebrücke | 0173 6224781 |
| 6 Schleusenbrücke | 0491 9277041 |

7 Friesenbrücke Weener

7: Die Brücke ist durch eine Kollision im Jahr 2015 außer Betrieb. Der Neubau soll bis zum Jahr 2024 fertig sein.

Häfen & Liegestellen

- | | |
|------------------------------|---------------|
| 8 Segelclub Oldersum | k.A. |
| 9 YC Sautersiel | 0160 745800 |
| 10 WSV „Luv up“ Jemgum | 0491 9921734 |
| 11 Ems-Marina Camping | 0491 99751581 |
| 12 Freizeithafen Leer | 0173 6224781 |
| 13 SV Leer | 0491 2033 |
| 14 Ledaanleger Schleuse Leer | 0491 9277041 |
| 15 Hafen Weener | 0176 20540650 |

Fäkalentsorgung
Hafen Leer
☎ 0491 2033
Während der Saison erreichbar:
Mo-Fr 15:30 – 19:00 Uhr
Sa/So 11:00 – 16:00 Uhr

Fäkalentsorgung
Hafen Weener
☎ 04951 1691

- | | |
|---------------------|--------------|
| T Tankstelle Weener | 04951 1691 |
| T Tankstelle Leer | 0491 9278726 |

ca. 1 Km

Schleusen

- | | |
|--|----------|
| 1 Papenburg | 04961 |
| H:Tide/L:152/B:26 | 92-190 |
| April-September: | (UKW 13) |
| Mo-Sa: 6-20 Uhr | |
| So: i.d.R. geschlossen | |
| (zu Sportbootschleusungszeiten geöffnet) | |
| 2 Rhede (Ems) | 0172 |
| L:20/B:4,5 | 8803449 |
| Tideabhängig, | 0170 |
| ca. 24 Std. vorher | 4735086 |
| anmelden | |
| 3 Herbrum | 04962 |
| H:Tide | 9959160 |
| L:163/B:12 | (UKW 22) |

Häfen & Liegestellen

- | | |
|--|----------------------|
| 5 Yachtclub Papenburg | 04961 |
| | 943395 |
| 6 YTC Turmkanal | 0173 |
| | 9208502 |
| 7 WSC Rhede | 0172 |
| | 8803449 |
| | 0163 |
| | 9856549 |
| 8 Anleger Hotel Emsblick | z. zt. nicht nutzbar |
| 9 Anleger Ems-Yacht-Club Lingen | 0172 |
| | 9454234 |
| | 0173 |
| | 9239148 |

Sehenswertes Papenburg

☎ 04961 8396-0
www.papenburg-marketing.de
www.flusskontor.de

- Gut Altenkamp in Aschendorf
- Alte Drostei
- Besucherzentrum Meyer Werft
- Forum Alte Werft
- Maritime Erlebniswelt im Papenburger Zeitspeicher
- Meyers Mühle
- Papenburger Hafenrundfahrten
- Schifffahrts-Freilicht-Museum
- Stadtpark
- Von-Velen-Anlage

Bewegliche Brücken

- | | |
|------------------------------------|----------|
| 4 Eisenbahnbrücke Papenburg | 0151 |
| | 27400900 |



BinSchStrO SeeSchO



Sehenswertes Rhede (Ems)

☎ 04964 1800 oder 04964 91820
www.rhede-ems.de

- Alte Rheder Kirche – Gedächtniskirche
- Landwirtschaftsmuseum Rhede
- LSG Emsauen



DEK: Dortmund-Ems-Kanal



Schleusen

1 Bollingerfähr	04963
H:2,2	1638
L:163 zu Berg/ 155 zu Tal/B:12	(UKW 78)
2 Dörpen	04963
H:1,2/L:104/B:12	8962
	(UKW 25)
3 Dütte	05933
H:2,2	510
L:163/B:12	(UKW 79)

Häfen & Liegestellen

4 WSC Dörpen-Lehe	0162
	9695075
5 Marinapark Emstal	04963
	9166644
6 WSC Lathen	0151
	74575527

Sehenswertes Dörpen

- ☎ 04963 402-0
www.doerpen.de
- Dünenbad Dörpen
- Papierwelt
- Heeder See mit Wasserski- u. Freizeitanlage Blue Bay
- 1.000jährige Linde in Heede
- Emsfähre „Leher Punte“
- Mühlenhof und Pfarrgarten Wipplingen
- Gebetsstätte Heede

Sehenswertes Lathen

- ☎ 05933 6647
www.lathen.de
- Alte Dorfstelle Wahn
- Freibad, Lathen
- Heimathaus mit Bauerngarten, Oberlangen
- Hiltner Mühle, Lathen
- Kapellenmoorgraben-Gebiet, Niederlangen
- miniWELTEN, Niederlangen
- Puppenmuseum mit Schmiedepark, Niederlangen

ca. 1 Km

DEK: Dortmund-Ems-Kanal

Schleusen

1	Hilter	05933 H:1,5 L:163/B:12	1684 (UKW 81)
2	Schleuse I HRK	05932 L:33/B:6	4376
3	Hüntel	05931 H:2,9 L:218/B:12	848110 (UKW 82)
4	Meppen	05931 H:7,5 L:163/B:12	848130 (UKW 18)

Bewegliche Brücken

5	Fernsteuerung von Schleuse I des HRK	-
---	--------------------------------------	---

Häfen & Liegestellen

6	Liegestelle Zentrum	-
7	Wassersport Haren	0173 4645990
8	MBC Blaue Donau	-
9	YC Haren-Ems Meppen	0170 9859441

Sehenswertes Haren (Ems)

☎ 05932 71313
www.haren.de/freizeit-und-tourismus/

- Bagger-Park Emsland
- Bauerngolf beim Ferien- & Freizeithof Meutstege
- Das Kunsthaus Haren
- Fahrgastschiff Amisia
- Feriencenter Schloss Dankern (mit Dankernsee, Hochseilgarten, Spaßbad Topas, Emslandring Dankern)
- Golfpark Gut Düneburg
- Kirche St. Martinus Haren („Emsland-Dom“)
- Mersmühle mit Mühlenmuseum Haren
- Museum Inselmühle
- Schiffahrtsmuseum Haren

Sehenswertes Meppen

☎ 05931 153153
www.meppen-tourismus.de

- Emsländische Freilichtbühne Festungswall
- Gymnasialkirche & Residenz
- Herrenmühle
- Höltingmühle
- Kunstzentrum Koppelschleuse
- Marktplatz mit historischem Rathaus
- Museen an der Koppelschleuse
- Propsteikirche St. Vitus
- St.-Vitus-Kirche Bokeloh
- Walderlebnispfad Fullener Waldweg



Höltingmühle Meppen

Einfahrt erlaubt, aber aus Gründen des Tierschutzes nach Möglichkeit meiden



Schiffahrtsmuseum Haren

DEK: Dortmund-Ems-Kanal

Schleusen

1	Varloh	(UKW 20)
	H:3,4 L:153/B:12	
2	Sperrtorschl. Hanekenhahr	-
	L:190/B:30 (steht offen)	
3	Alte Schleuse Hanekenhahr	-
	(steht offen)	
4	Schleuse Ems-Vechte-Kanal	-
	(steht offen)	
5	Gleesen	(UKW 78)
	H:6,37/L:160/B:10	
6	Hesselte	(UKW 79)
	H:3,36/L:160/B:10	

5 und 6: fernbedient durch
Leitzentrale Bergeshovede,
☎ 05459 8028440

Hafen & Liegestellen

7	„Alter Hafen“ Lingen	-
8	EYC Lingen	0162 7819900
9	YC Lingen	0171 9727884
10	EYC Rheine	0175 9884749 05903 9358530
11	Hotel Am Wasserfall kpl. Versorgung	0591 8090 0178 8432630
12	Liegestelle YC Lingen (Ems)	0160 98341273
13	Liegestelle YC Lingen (Ems)	0170 9727884

Sehenswertes Geeste

- ☎ 05937 69106
www.geeste.de
- Dorfscheune Varloh
 - Emsland Moormuseum
 - Speichersee Geeste mit Biotop
 - Krauterhof Rosen in Geeste/ Bramhar
 - Trink-Wasser-Erlebnis-Pfad
 - Coppenrath's Schulbackerei in Gro Hesepe
 - Schmalfilm-Museum in Osterbrock

ca. 1 Km



Emsland Moormuseum Geeste



Marktplatz Lingen, Historisches Rathaus

Sehenswertes Lingen (Ems)

- ☎ 0591 9144144
www.tourismus-lingen.de
- Campus Lingen
 - Einkaufszentrum Lookentor
 - Emsauenpark
 - EmslandArena
 - Emslandmuseum Lingen
 - Evangelisch-reformierte Kirche
 - Halle IV/ Kunsthalle Lingen
 - Kreuzkirche
 - Marktplatz mit historischem Rathaus
 - Professorenhaus am Universitatsplatz
 - Pulverturm
 - St. Bonifatius-Kirche
 - Theater an der Wilhelmshohle
 - Wasserturm

Obere Ems

Die Verbindung vom DEK zur Stadt Rheine
Bootslange (max.): 26 m, **Breite (max.):** 5,2 m,
Hohle (max.): 4,0 m, **Wassertiefe:** Pegel,
Geschwindigkeit (max.): 12 Km/h
Betriebszeiten: keine Einschrankung/Selbstbedienung
Schleusen: Bis Salzbergen eine Schleuse, bis Rheine vier selbst zu bedienende Schleusen (siehe Seite 11)
Pegel: automatischer Pegel Rheine (05971/ 981749)
 Fur eine Fahrt bis Salzbergen: Pegel Rheine – 90 cm
 Fur eine Fahrt bis Rheine: Pegel Rheine – 140 cm



Schleusen

- 1 Sperrtorschl.
Hanekenfähr
L:190/B:30
(steht offen)
- 2 Alte Schleuse
Lingen
L:80/B:8
(steht offen)
- 3 Schleuse Ems-
Vechte-Kanal
L:40/B:6,5
(steht offen)

Bewegliche Brücken

- 4 Evers-Kotting-
Brücke
05921
878720
Bitte einen Werktag
vorher anmelden!

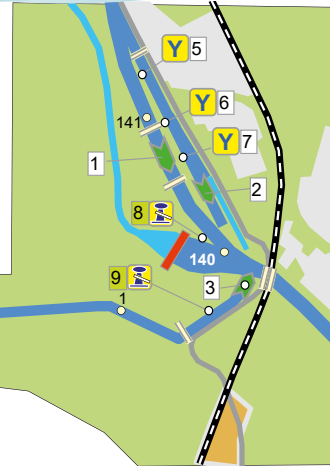


Ems-Vechte-Kanal

Die Verbindung von der Ems zur Stadt Nordhorn

Wassertiefe: Möglicher Tiefgang: 1 m - 1,2 m, **Bootslänge (max.):** 12 m,
Durchfahrtshöhe (max.): 3,5 m, **Breite (max.):** 6 m, **Geschwindigkeit (max.):** 6 Km/h,
Keine Verkehrssicherung durch den Eigentümer und Betreiber. Keine Gewährleistung
bestimmter Tauchtiefen und Lichtraumprofile. Nutzung des Gewässers und der Anlagen
auf eigene Gefahr. **Betriebszeiten:** von 01.05. – 31.10. zwischen 8.00 – 20.00 Uhr
Evers-Kotting-Brücke: von 10.00 – 11.00 Uhr und von 14.30 – 15.30 Uhr (bitte mind.
½ Stunde vorher anfordern). Tel.: 0172 5306432. Brückenöffnungen auch zu anderen
Zeiten möglich (ungeöffnet 1,8 Meter).

Fahrten im Stadtgebiet: Tel.: 05921 8039-0



Häfen & Liegestellen

- 5 EYC Lingen 0162
7819900
- 6 YC Lingen 0171
9727884
- 7 EYC Rheine 05903
9358530
- 8 Hotel Am Wasserfall 0178
kpl. Versorgung 8432630
- 9 YC Lingen 0160
98341273
- 10 Steganlage Nordhorn (Strom)
- 11 Steganlage des BCN -

Sehenswertes
Nordhorn

☎ 05921 961196 od. 05921 80390
www.vvv-nordhorn.de
www.grafschaft-bentheim-tourismus.de

- Schiffahrtsmuseum
- Alter Hafen mit Museumsschiff „Jantje“
- Historischer Klukkert-Hafen
- Tierpark mit Vechtehof
- Vechtesee
- Stadtmuseum im NINO-Hochbau und Povelturn
- Städtische Galerie
- Rundfahrten mit den Vechtebooten
- Shoppinginsel Nordhorn



DEK: Dortmund-Ems-Kanal

Die Schleusen der Oberen Ems

Auf der Strecke vom DEK bis zum Ort Salzbergen befindet sich eine Schleuse und bis zur Stadt Rheine drei weitere. Die Schleusen werden von der jeweiligen Crew selbst bedient.

Bedienungsanleitung der Schleusen

	zu Berg	zu Tal
Öffnen der Tore	C+D	A+B
Einfahren, Markierung beachten		
Boote festmachen		
Schließen der Tore	C+D	A+B
Schließen der Schieber	3+4	1+2
Öffnen der Schieber	1+2	3+4
Warten bis Schleusenammer voll ist		
Öffnen der Tore	A+B	C+D
Ausfahren		
Schließen der Tore	A+B	C+D
Schließen der Schieber	1+2	3+4

Schleusen

- Venhaus** 05459
H:3,5/L:160/B:10 8028440
fernbedient durch
Leitzentrale Bergeshövede (UKW 81)
- Listrup** -
H:2,22/L:26/B:5,5
Selbstbedienung

Häfen & Liegestellen

- Anleger Gem. Emsbüren** -
Km 73,4
- Wasserwanderastplatz, max 24 h** -
Km 71,65
- EYC Rheine** 0160
Km 71,6 90939258

Nautische Hinweise !

- Leitwerk Längsbühne** Km 63,3

Sehenswertes Emsbüren

- ☎ 05903 935758
www.vvv-emsbueren.de
- Emsfähre „St. Christophorus MehrLi“
 - Enking's Mühle
 - Erlebnispark Emsflower
 - Heimathof mit Heilkräutergarten
 - Historischer Pfarrgarten
 - Kulturzentrum FOKUS
 - Mehringer Hünensteine
 - SwinGolf-Park und Salzgrotte Mehninger Heide



SwinGolf Mehninger Heide, Emsbüren

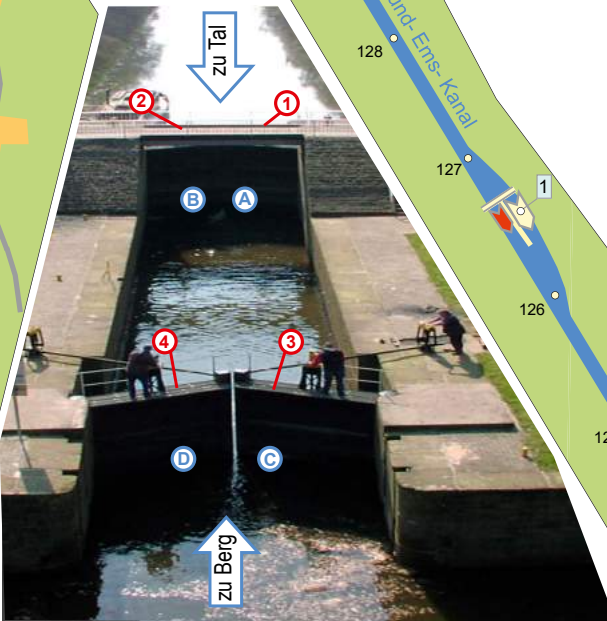


Campingplatz

Emsbüren


Listrup

„Obere Ems“



zu Tal

zu Berg



ca. 1 Km



Heilkräutergarten beim Heimathof Emsbüren

Schleusen

- 1 **Bentlage**
H: 0,88/L: 26/B: 5,5
Selbstbedienung
- 2 **Unterschl. Rheine**
H: 2,54/L: 26/B: 5,5
Selbstbedienung
- 3 **Oberschl. Rheine**
H: 1,75/L: 26/B: 5,5
Selbstbedienung
- 4 **Altenrheine** 05459
H: 3,6/L: 190,5/B: 12 8028440
fernbedient durch (UKW 82)
Leitzentrale Bergeshövede

Häfen & Liegestellen

- 5 **Anleger Gemeinde Salzbergen**
- 6 **MBC Salzbergen** 0172
9984830
- 7 **Schl. Unterwasser**
Anl. Km 51,7
- 8 **Schl. Oberwasser**
Anl. Km 51,6
- 9 **Kloster Bentlage**
Anl. Km 49,4
- 10 **Anl. Km 47,5**
max. 24 h, Trinkwas.
- 11 **Schl. Rh. I Unterwasser**
Anl. Km 46,7
- 12 **Schl. Rh. I Oberwasser**
- 13 **Anl. Km 46,3**
max 24 h
- 14 **WSA**
Anl. Km 46
- 15 **Anleger Stadtzentrum Rheine**
DEK-km 117,8 I.U.
Busverbindung,
Gastronomie, Fleischer
nah am Anleger,
Neue Stromtankstelle
(Onlineregistrierung
über den QR Code
an der Stromsäule
und Anmeldung über
www.walstroom.eu
erforderlich)

DEK: Dortmund-Ems-Kanal



Sehenswertes Salzbergen

05976 94790

www.salzbergen.de

- Bienenlehrpfad
- Denkmalslok
- Feuerwehrmuseum Salzbergen
- Gut Stoven
- Hengemühlensee „Blaue Lagune“
- Katholische Kirche St. Cyriakus
- Schustermuseum
- Walderlebnispfad Stoverner Wald

Sehenswertes Rheine

05971 800650

www.rheine-tourismus.de

Stadtzentrum:

- Emswehr/ -mühle
- St. Antonius Basilika
- Historischer Marktplatz
- Falkenhofmuseum
- St. Dionysius Kirche

Erholungsgebiet Bentlage:

- Kloster Bentlage (Schloss)
- Saline „Gottesgabe“
- Naturzoo Rheine



Rheine bei Nacht


Nautische Hinweise !

Die flachsten Stellen der „Obere Ems“

- | | |
|--|------------------|
| 18 Boden sandig | Km 59,95 - 60,05 |
| 19 Boden sandig | Km 66,85 - 55,95 |
| 20 Boden sandig | Km 55,60 - 56,00 |
| 21 Boden sandig | Km 55,40 - 55,50 |
| 22 Boden härter | Km 52,20 - 52,30 |
| 23 Boden hart, linke Flussseite benutzen | Km 49,70 - 51,80 |
| 24 Östliche Brückendurchfahrt benutzen | - |

Die mögliche Bootstiefe auf der „Obere Ems“

- | | |
|----------------------------|----------------|
| 25 Pegel Rheine | Km 57,5 - 82,6 |
| Abhängig vom Wasserstand | |
| Pegel Rheine | Km 45,0 - 57,5 |
| Abhängig vom Wasserstand | |
| Automatischer Pegel Rheine | 05971 981749 |



DEK: Dortmund-Ems-Kanal
MLK: Mittellandkanal
SKI: Seitenkanal Ibbenbüren



Schleusen

- | | | |
|---|--------------------------------------|----------|
| 1 | Rodde
H:3,4/L:160/B:10 | (UKW 18) |
| 2 | Bevergern
H:8,2/L:160/B:10 | (UKW 20) |

Häfen & Liegestellen

- | | | |
|---|---|---|
| 3 | DEK
Km 109,6 | - |
| 4 | DEK
Km 108,5
vor Restaurant | - |
| 5 | DEK
Km 107,2
Stromtankstelle | - |
| 6 | DEK
Km 105,5
Stromtankstelle | - |
| 7 | SKI
Km 0,95
Neue Stromtankstelle
(Onlineregistrierung
über den QR Code
an der Stromsäule
und Anmeldung über
www.walstroom.eu
erforderlich) | - |

Sehenswertes Hörstel

- Kloster Gravenhorst

Sehenswertes Bevergern

- „Nasses Dreieck“

Sehenswertes Riesenbeck

- Schloss Surenburg

Schleusen

1	Große Seeschleuse	04921 897265 (UKW 13)
2	Nesserlander Schl. voraussichtlich ab Mai 2018	04921 897265 (UKW 13)
3	Borssumer Schl.	04921 897273
4	Verbindungsschl.	0170 8512375
5	Kesselschleuse	0170 8512375

Bewegliche Brücken

6	Eisenbahnbrücke	0151 27400764
7	Falderndelftbrücke	0160 90741870
8	Rote Siel Brücke	0160 90741870
9	Wallbrücke	0160 90741870
10	Wolthuser Brücke	0170 8512375
11	Hamhuser Brücke	0170 8512375
12	Uphuser Brücke	0170 8512375
13	Uphuser Klappe	0170 8512375
14	Brücke Mittelhaus	0170 8512378
15	Bangsteder Verlaat	0170 8512379

T	Faldernbrücke/ Star-Tankstelle	04921 24566
	Gänsebrücke/ Go-Tankstelle	04921 92750
	Bunkerboot	0171 3244337

Sehenswertes Emden

- ☎ 04921 97400
www.emden-touristik.de
- Siehe Seite 4

Ems-Jade-Kanal

die Verbindung im Binnenland vom Dollart zum Jadebusen

Wassertiefe: 1,9 m, **Bootslänge (max.):** 33 m, **Durchfahrthöhe (max.):** 3,7 m, **Breite (max.):** 6,2 m;
max. Geschwindigkeit: 8 Km/h, **Betriebszeiten:** 8.00 – 12.30 Uhr, 13.30 – 17.30 Uhr (in der Saison Mitte Mai - Mitte September, außerhalb der Saison nach Rücksprache.)

Achtung: Boote höher als 2,9 Meter können den EJK nicht über den

Verbindungskanal erreichen.



Häfen & Liegestellen

17	Emder YC e.V.	0175 7528918
18	BV Düvels Hoek	04921 5826244
19	SV Neptun e.V.	0171 5523329
20	Segelnde Friesen	0157 58738373
21	Bootswerft Borssum	04921 589090
22	WSV Friesland	04921 923308
23	WV Wiking	04921 29160
24	Alter Binnenhafen	0160 90741870
25	SV Neptun e.V.	0171 5523329
26	Emder Yachtservice	0171 3035073

Sehenswertes Ihlow

☎ 04929 89100
www.ihlow-tourismus.de

- Klosterstätte Ihlow
- Ferien- und Sportpark „Am Ihler Meer“
- Rastplatz Drehscheibe Ihlow
- Schlickmuseum Riepe
- Teestube und Fehnmuseum „De Grootse Huus“
- Mittelpunkt Ostfrieslands
- Naturschutzstation „Fehntjer Tief“
- Naturschutzgebiet Lübbertsfehn



Kesselschleuse Emden

Schleusen

- 1 **Schleuse Rahe** 0170
H:2,5/L:50/B:6,2 8512380
- 2 **Wiesens Schleuse** 0170
H:2,7/L:33/B:6,2 8512382
- 3 **Schl. VIII NGFK** 0170
H:0,0/L:22/B:5,25 (steht offen) 2291417

Bewegliche Brücken

- 4 **Fahnster Verlaat** 0170
8512379
- 5 **Schleusenbrücke Rahe** 0170
8512380
- 6 **Haxtumer Feld** 0170
8512381
- 7 **Elisenhofbrücke** 0170
8512381
- 8 **Brücke Auricher Hafen** 0160
90600560
- 9 **Westgaste** 0170
8512381
- 10 **Wiesenser Schl.-Br.** 0170
8512382

Häfen & Liegestellen

- 11 **Westerende Kirchloog** 04941
990299
- 12 **Stadthafen Aurich** 0160
90600560
- 13 **BV Wiesens** 0170
2291417
- 14 **WSV Marcardsmoor** 04948 1031
- 15 **YC Wiesmoor** 04944
990176

Sehenswertes Aurich

- ☎ 04941 4464
www.aurich-tourismus.de
- Schloss
 - Historische Innenstadt
 - „Ostfriesische Landschaft“
 - Lambertiturm
 - Energie-, Bildungs- und Erlebnis-Zentrum „EEZ“
 - Mühlenfachmuseum Stiftsmühle
 - MachMitMuseum für Kinder
 - Historisches Museum
 - Mausoleum
 - Skatehalle Aurich
 - Familien- und Wohlfühlbad „De Baalje“



Sehenswertes Friedeburg

☎ 04461 1415
www.urlaub-friedeburg.de

- Wanderung Russland – Amerika



Schleusen

- 1 **Schl. VIII NGFK** 0170
H:0,0/L:22/B:5,25 (steht offen) 2291417
- 2 **Schleuse Upschört** 0170
H:0,5/L:33/B:6,2 8512390
- 3 **Schleuse Wiesede** 0170
H:2,5/L:33/B:6,2 8512390

Bewegliche Brücken

- 4 **Schl.-Brücke Wiesede** 0170
8512390
- 5 **Alte Wassermühle** 0170
8512391
- 6 **Brücke Reepsholt** 0170
8512391
- 7 **Hoheesche** 0170
8512391
- 8 **Abickhafe** 0170
8512392
- 9 **Dykhausen** 0170
8512393
- 10 **Loppelter Weg** 0170
8512393
- 11 **DB- u. St.-Br. Sande** 0170
8512395

Häfen & Liegestellen

- 12 **WSV Marcardsmoor** 04948 1031
- 13 **YC Wiesmoor** 04944
990176
- 14 **WSV Dykhausen** 04422
507523

ca. 1 Km

Schleusen

1	Mariensiel	0170 H:1,5/L:44/B:6,5 8512396
2	Seeschleuse WHV	04421 H:Tide/L:390/B:60 755760 (UKW 13)
3	Maadeschleuse	04421 H:Tide/L:27/B:8 64336

Bewegliche Brücken

4	Middelsfähr	0170 8512396
5	Fortifikationsbrücke	0170 8512396
6	Bundesbahnbrücke	0170 8512395
7	Brücke Mariensiel	0170 8512396
8	Rüstringer Brücke	(UKW 11)
9	Deichbrücke	(UKW 11)
10	Kaiser-Wilhelm-Brücke	(UKW 11)

Häfen & Liegestellen

11	YCW Wilhelmshaven	04421 25458
12	JYC Jade Yacht Club	04421 305422
13	Jade Wassersport Club	04421 70311
14	HSYC „Germania“	04421 502706
15	Nassauhafen	0171 4911806
16	Marine Segelkameradschaft	04421 42300
17	SK Geniusbank	04421 34948
18	Rüstersieler SC	04421 9839005
19	WSV Maadesiel	04421 42717
20	Hafen Rüstersiel	0178 8413218
21	Bootsbau u. Yachtservice Wilhelmshaven	04421 996426

Sehenswertes Wilhelmshaven

☎ 04421 913000
www.wilhelmshaven-touristik.de

- Kaiser-Wilhelm-Brücke
- Deutsches Marinemuseum
- JadeWeserPort-InfoCenter
- Einkaufszentrum NordseePassage
- Südstrandpromenade
- Nationalpark Nds. Wattenmeer
- UNESCO-Weltnaturerbe Wattenmeer Besucherzentrum
- Aquarium Wilhelmshaven
- Kulturzentrum Pumpwerk
- Küstenmuseum Wilhelmshaven
- Landesbühne Nds. Nord
- Kunsthalle Wilhelmshaven
- Bade- und Saunalandchaft „nautimo“
- Niederdeutsche Bühne
- Kurpark
- Rosarium
- Botanischer Garten
- Burg Knipphausen
- Rüstersieler Hafen
- Nassauhafen
- Kopperhörner Mühle



Nordsee

Leybucht



Schleusen

1	Leysiel L:78/B:14	04926 2000 (UKW 17)
2	Leybucht L:22/B:10	0170 4824630

Bewegliche Brücken

3	Greetsiel	04926 2000
4	Leybucht	0170 4824630

Häfen & Liegestellen

5	F.C. Pilsum WS	04926 860
6	YC Greetsiel	04926 1618
7	Sportb.-hf. Leybucht	04923 7340
8	Norder Hafen	04931 9736477

Sehenswertes Norden/Norddeich

- ☎ 04931 986-200
www.norddeich.de
- Seehundstation
 - Waloseum
 - Zwei Teemuseen
 - Museumseisenbahn
 - Erlebniswellenbad Ocean Wave

Sehenswertes Greetsiel

- ☎ 04926 91880
www.greetsiel.de
- Nationalparkhaus
 - Hafen
 - Historischer Ortskern
 - Zwillingsmühlen
 - Schöpfwerk
 - Oase Greetsiel
 - Leuchtturm Pilsum

ca. 1 Km

Häfen & Liegestellen

1	WSV Brookmerland	0175 2642295
2	WSV Baalk 8	04920 1287
3	WSV Zweibült	04942 576278
4	BSC Möhlenriede	04941 9803104
5	WTL Loppersum	04925 925397
6	WSV Grimersum	04920 868
7	WSV Dre Deep	04942 990484
8	Großes Meer	04942 20472000

Sehenswertes
Marienhäfe

☎ 04934 81227
www.marienhafe.de

- Störtebekerturm
- Störtebeker Denkmal
- Sterenbergische Mühle
- Müllerknechtshaus

Sehenswertes
Südbrookmerland

☎ 04942 20472000
www.grossesmeer.de

- Paddel- und Pedalstation
Großes Meer
- 3-Meere-Weg
- Dörpmuseum Münkeboe
- Moormuseum Moordorf
- Mühle Wiegboldsbur
- Haus am Meer mit Tourist-
Information und Veranstaltungen
+ Surfschule

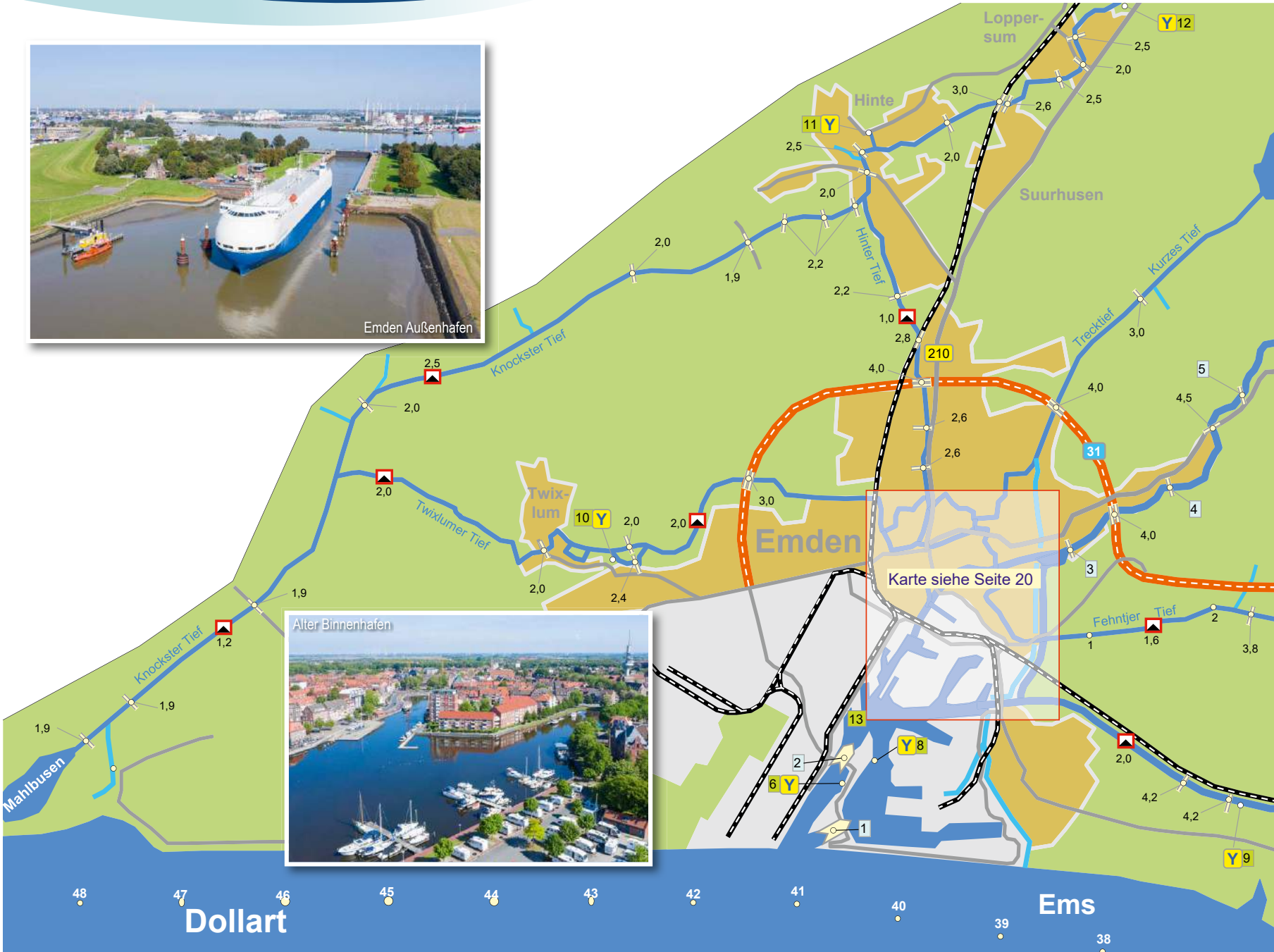




Emden Außenhafen



Alter Binnenhafen



Schleusen

- 1 Große Seeschl.** 04921
H:Tide/L:260/B:40
897265
(UKW 13)
- 2 Nesserlander Schl.** 04921
H:Tide/L:170/B:18
897270
(UKW 13)

Bewegliche Brücken

- 3 Wolphuser Brücke** 0170
8512375
- 4 Uphuser Brücke** 0170
8512375
- 5 Uphuser Klappe** 0170
8512375

Siehe Kesselschleuse

Häfen & Liegestellen

- 6 Emden Yacht Club** 0175
7528918
- 8 BV Düvels Hoek** 04921
5826244
- 9 PWV Petkum** 04921
51788
- 10 WSV - Möhlenhörn** 0173
2313746
- 11 WSV Fresena** 04925 2160
- 12 WTL Loppersum** 0151
51147533
- 13 Emden Yachtservice** 0171
3035073



Westmole Emden

ca. 1 Km

Schleusen

1	Oldersum	(UKW 13)
	H:Tide/L:100/B:10	
2	Borssumer Schleuse	04921 897273
	H:2,05/L:100/B:10	
3	Verbindungs-schleuse	0170 8512375
	H:1,7/L:65/B:8	
4	Kesselschleuse	0170 8512375
	H:1,6/0,1/L:33/B:6,2	

Bewegliche Brücken

5	Hamuserbrücke	0170 8512375
6	Eisenbahnbrücke	0151 27400764
7	Falderndelftbrücke	0160 90741870
8	Rote Siel Brücke	0160 90741870
9	Schwanenteich-brücke	0160 90741870
10	Brücke Am Bind Selbstbedienung	-
11	Petkumer Klappe Selbstbedienung	-

T	Faldernbrücke/Star	04921 24566
	Gänsebrücke	04921 937783
	Bunkerboot	04921 92750

Sehenswertes Emden

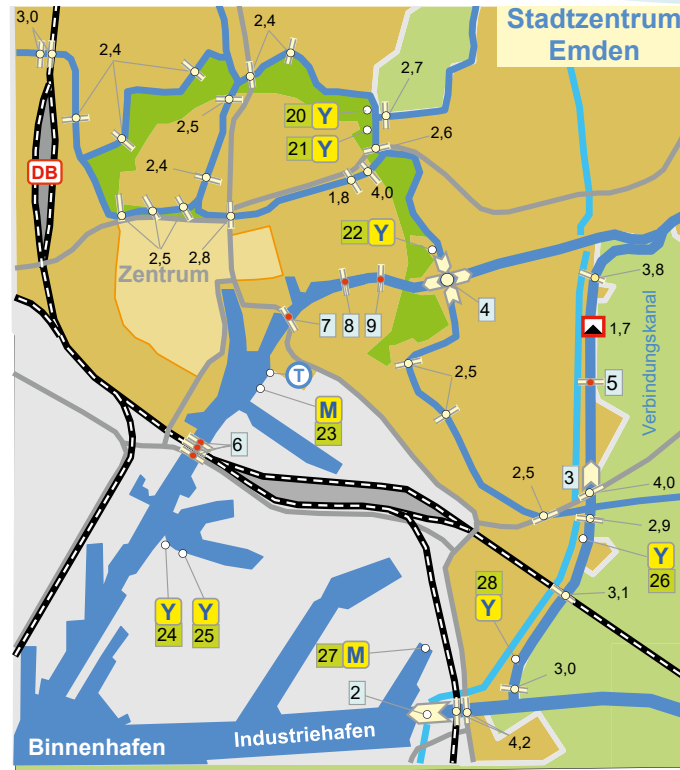
- ☎ 04921 97400
www.emden-touristik.de
- Siehe Seite 4

Sehenswertes Moormerland

- ☎ 04954 8012500
www.moormerland-tourismus.de
- Seilereimuseum Oldersum
 - Emssperwerk Gandersum
 - Historische Kirchen und Mühlen
 - Alte Waage Oldersum
 - Fehnmuseum Heitens Huus

Häfen & Liegestellen

12	BSC Gandersum	04954 7927
13	YC Unterems	04954 3353
14	Hafen Ditzum	04902 391
15	BSC Sieve	-
16	Steganlage	-
17	BSV Ihlow	04941 62261
18	BSB Timmel	04943 3974
19	Anl. W.-gr.-fehn Eiland	04945 915660
20	WVE Emden	04921 946535
21	ESV Emden	04921 24169
22	SV Neptun	0171 5523329
23	Alter Binnenhafen	0160 3624744
24	SV Neptun	0171 5523329
25	Segelnde Friesen	0157 58738373
26	WV Wiking	04921 29160
27	Bootwerft Borssum	04921 589090
28	WSV Friesland	04921 923308



Hafen Oldersum



Sehenswertes Großefehn-Timmel

- ☎ 04945 959611
www.grossefehn-tourismus.de
- Timmeler Meer
 - Reitsport-Touristik-Centrum Ostfriesland
 - 5 Historische Windmühlen

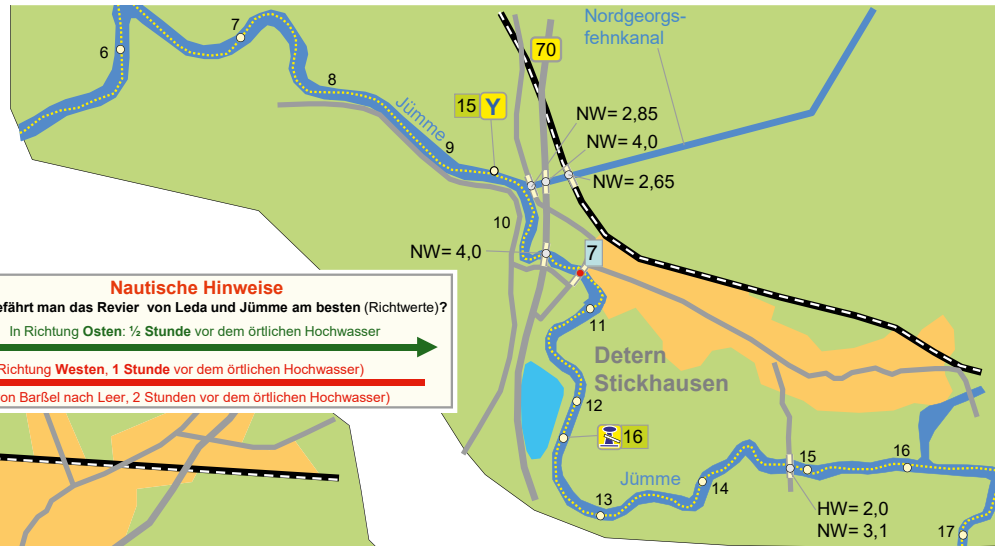


Bootschafen Timmel



Freizeithafen Leer

Nautische Hinweise
 Wann befährt man das Revier von Leda und Jümme am besten (Richtwerte)?
 In Richtung Osten: ½ Stunde vor dem örtlichen Hochwasser
 In Richtung Westen: 1 Stunde vor dem örtlichen Hochwasser
 (von Barßel nach Leer, 2 Stunden vor dem örtlichen Hochwasser)



Schleusen

1	Leer	0491 9277041
	Sportbootschleusungen 8, 14, 17:30 Uhr oder mit Berufsschiffahrt	(UKW 13)
2	Sperrwerk	0491 9606730

Bewegliche Brücken

3	Jann-Berghaus-Brücke	0491 2992 (UKW 15)
4	Dr-vom-Bruch-Brücke	0173 6224781
5	Nessebrücke	0173 6224781
6	Schleusenbrücke	0491 9277041
7	Bew. Br. Stickhausen	04957 711 0172 5312745

Häfen & Liegestellen

8	Ems-Marina Camping	0491 99751581
9	Steganlagen SV Leer	0491 2033 (ab 16 Uhr)
10	City Marina Leer	0173 6224781
11	Steg der Schl. Leer	0491 9277041
12	WSC Loga	0491 9711892
13	WSC Rhaudefehn	04952 7358
14	WSV Wiltshausen	0491 71830
15	WSC Jümme	0172 5100724
16	Bootsclub Jümmesee	0172 5312745

Sehenswertes Jümme

- 04957 711
 www.detern.de
- Burg Stickhausen
 - Amdorfer Brücke
 - Punte
 - Erholungsanlage Jümmesee
 - Kurbelfähre über das Holtlander Ehetief
 - Kirchen in Filsum, Nortmoor, Detern, Amdorf und Neuburg



Klappbrücke Stickhausen

Sehenswertes Leer

- 0491 91969670
 www.touristik-leer.de
- Siehe Seite 5

Klappbrücke Stickhausen

Anmeldung zur Öffnung nach Vereinbarung unter 0172 5312745

Leda-Jümme-Revier

das Bootsrevier zwischen Leer und dem Küstenkanal

Wassertiefe: 1,2 m bei Mthw,

Bootslänge (max.): 20 m, Breite (max.): 4,5 m,

Durchfahrthöhe (max.): 4,0 m, max.

Geschwindigkeit: 7 Km/h gegen den Strom, und 10 km/h mit dem Strom.

Schleusen

- 1 **Westrhauderfehn** 04952 1040
04952 1249
H:Tide/L:29/B:5,2 0172 9286017
- 2 **Ostrhauderfehn** 04952 4173
H:Tide/L:29/B:5,2 04952 4735
- 3 **Osterhausen** 0173 5261333
H:Tide/L:20/B:5,2 Konvoibegleitung
- 4 **Elisabethfehn** 01590 4152272
H:1,35/L:20/B:5,2 Konvoibegleitung
- 5 **Brandreken** 01590 4152272
H:1,5/L:23/B:5,2 Konvoibegleitung

Bewegliche Brücken

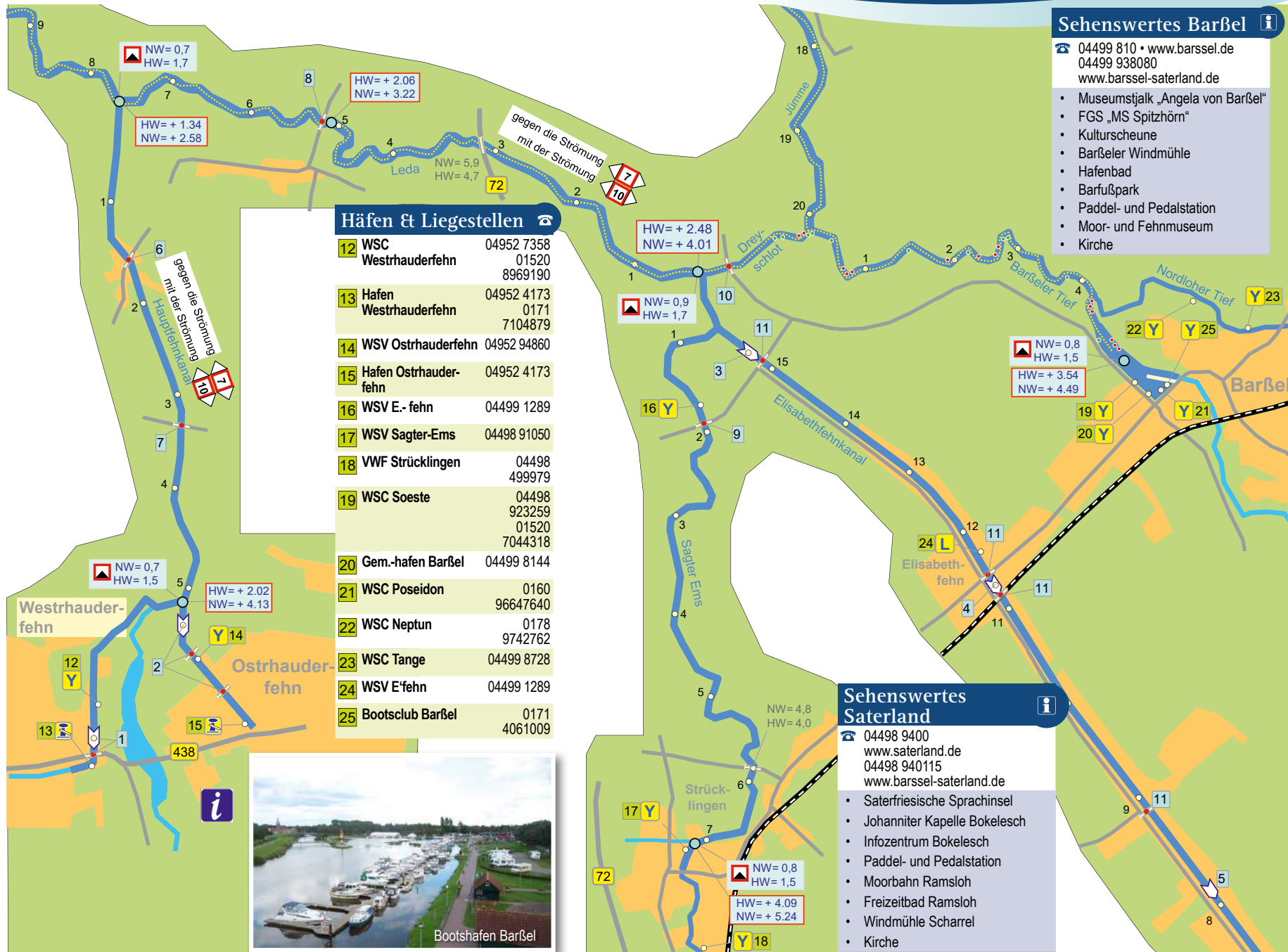
- 6 **Rabenbrücke** 04952 2469
- 7 **Tobiasbrücke** 04952 5471
- 8 **Potshausen** 0157 57824763
- 9 **Osterhausen** 04489 91050
0170 229141
- 10 **Roggenberg** 0171 2604210
04957 912345
- 11 **EFK-Brücke** 01590 4152272
Konvoibegleitung

Sehenswertes Rhauderfehn

- ☎ 04952 9971344
www.ostrfriesland-rhauderfehn.de
- Fehn- und Schifffahrtsmuseum
 - Mühle Rhaude
 - Mühle Hahentange
 - Mühle Burlage
 - Paddel- und Pedalstation


Sehenswertes Ostrhauderfehn

- ☎ 04952 80544
www.ostrhauderfehn.de
- Kirche Ostrhauderfehn
 - Mühle Idafehn
 - Idasee mit Wasserski-Anlage
 - Untenende mit Wendebecken
 - Melkhuske
 - Klappbrücke und Schleuse



Häfen & Liegestellen

- 12 **WSC Westrhauderfehn** 04952 7358
01520 8969190
- 13 **Hafen Westrhauderfehn** 04952 4173
0171 7104879
- 14 **WSV Ostrhauderfehn** 04952 94860
- 15 **Hafen Ostrhauderfehn** 04952 4173
- 16 **WSV E.-fehn** 04499 1289
- 17 **WSV Sagter-Ems** 04498 91050
- 18 **VWF Strücklingen** 04498 499979
- 19 **WSC Soeste** 04498 923259
01520 7044318
- 20 **Gem.-hafen Barßel** 04499 8144
- 21 **WSC Poseidon** 0160 96647640
- 22 **WSC Neptun** 0178 9742762
- 23 **WSC Tange** 04499 8728
- 24 **WSV E'fehn** 04499 1289
- 25 **Bootsclub Barßel** 0171 4061009



Sehenswertes Barßel

- ☎ 04499 810 • www.barssel.de
04499 938080
www.barssel-saterland.de
- Museumstjalk „Angela von Barßel“
 - FGS „MS Spitzhorn“
 - Kulturscheune
 - Barßeler Windmühle
 - Hafenbad
 - Barfußpark
 - Paddel- und Pedalstation
 - Moor- und Fehnmuseum
 - Kirche

Sehenswertes Saterland

- ☎ 04498 9400
www.saterland.de
04498 940115
www.barssel-saterland.de
- Saterfriesische Sprachinsel
 - Johanniter Kapelle Bokelesch
 - Infozentrum Bokelesch
 - Paddel- und Pedalstation
 - Moorbahn Ramsloh
 - Freizeitbad Ramsloh
 - Windmühle Scharrel
 - Kirche

Elisabethfehnkanal

die Verbindung vom Leda-Revier zum Küstenkanal
Wassertiefe: 0,9 (1,3) m, **Bootslänge (max.):** 20 m,
Durchfahrtshöhe (max.): 4,0 m, **Breite (max.):** 4,5m,
max. Geschwindigkeit (max.): 7 Km/h, Gefahren wird im Konvoi.

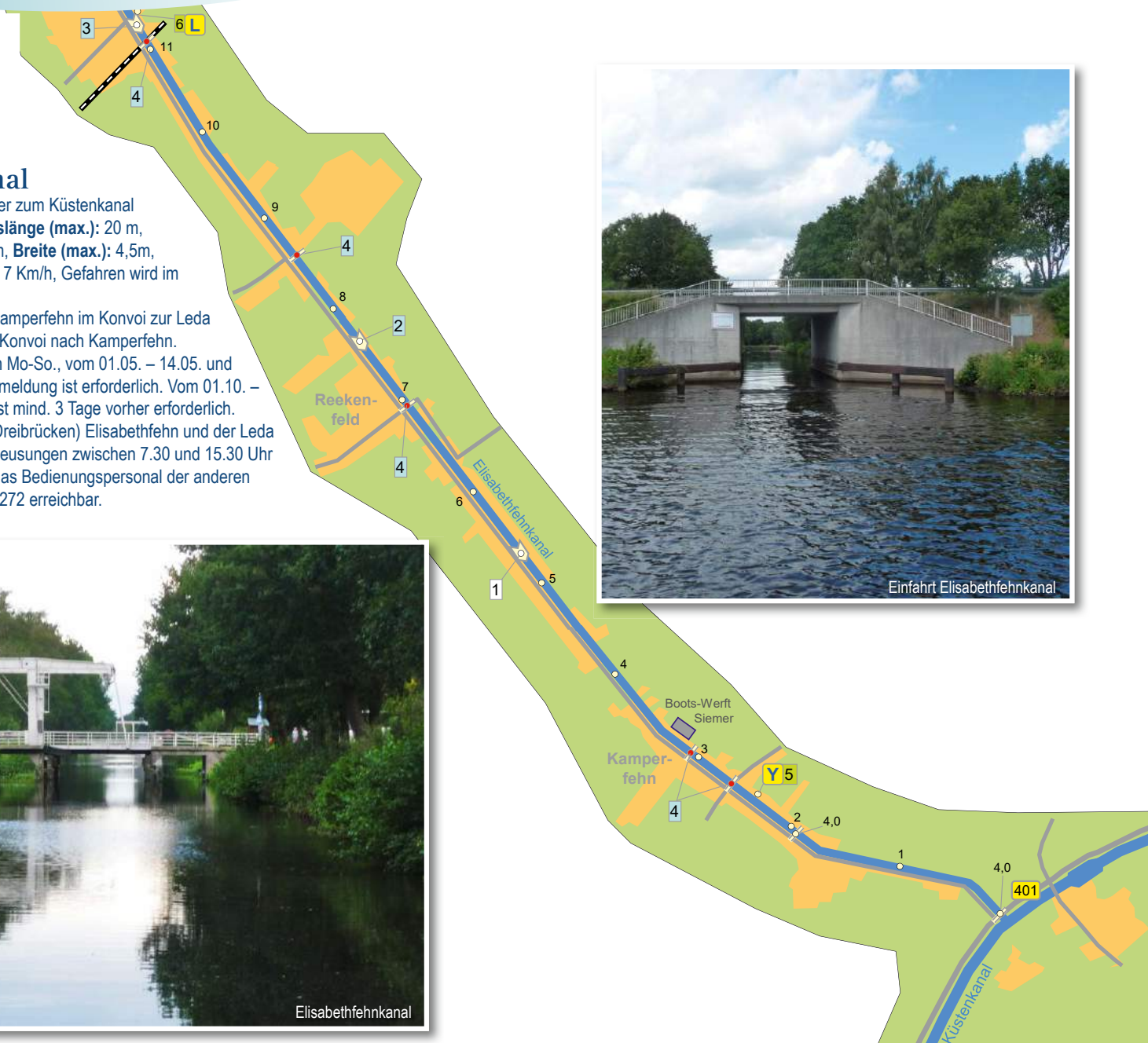
Betriebszeiten: 8.00 Uhr von Kamperfehn im Konvoi zur Leda und 12.00 Uhr von der Leda im Konvoi nach Kamperfehn.
 Vom 15.05. – 15.09., täglich von Mo-So., vom 01.05. – 14.05. und vom 16.09. – 30.09., täglich, Anmeldung ist erforderlich. Vom 01.10. – 30.04., von Mo-Fr, Anmeldung ist mind. 3 Tage vorher erforderlich.
 Für die Skipper, die zwischen (Dreibrücken) Elisabethfehn und der Leda fahren möchten, sind Einzelschleusen zwischen 7.30 und 15.30 Uhr möglich (Tel.: 0173 5261333). Das Bedienungspersonal der anderen Schleusen ist unter 0159 04152272 erreichbar.



Elisabethfehnkanal



Einfahrt Elisabethfehnkanal



Schleusen

1 Reekenfeld	01590
H:1,4/L:23/B:4,5	4152272
	Konvoibegleitung
2 Brandreken	01590
H:1,5/L:23/B:4,5	4152272
	Konvoibegleitung
3 Elisabethfehn	01590
H:1,35/L:20/B:4,5	4152272
	Konvoibegleitung
4 Osterhausen	0173
	5261333
	Konvoibegleitung

Bewegliche Brücken

4 EFK-Brücken	0173
	5261333
	Konvoibegleitung

Häfen & Liegestellen

5 BC Kamperfehn	0171
	3087524
6 WSV E'fehn	04499 1289

Schleusen

- | | | |
|---|----------------------------------|-----------------|
| 1 | Schleuse Upschört | 0170
8512390 |
| 2 | Schl. VIII NGFK
(steht offen) | - |
| 3 | Schl. VII NGFK | - |
| 4 | Schl. VI NGFK | - |
| 5 | Schl. V NGFK | - |
| 6 | Schl. IV NGFK | - |
| 7 | Schl. III NGFK | - |
| 8 | Schl. II NGFK | - |
| 9 | Schl. I NGFK | - |

2-9: Alle Schleusen werden von Personal bedient und weitergemeldet

Bewegliche Brücken

- | | | |
|----|--------------------------------|-----------------|
| 10 | Bewegliche
Brücken des NGFK | 0170
2291417 |
|----|--------------------------------|-----------------|

Alle beweglichen Brücken werden vom Begleitpersonal des Konvois bedient

Häfen & Liegestellen

- | | | |
|----|--|--------------------------------------|
| 11 | WSV Marcardsmoor | 0160
99647046/
04948
990044 |
| 12 | YC Wiesmoor | 04944
990176 |
| 13 | Anleger Grothausen | 04956
912177 |
| 14 | Remels Ortsrand | 04956
912177 |
| 15 | Remels Zentrum | 04956
912177 |
| 16 | WSC Jümme | 04957
9281317
0172
5100724 |
| 17 | Ortskern Wiesmoor
Anleger mit Strom | 04944
91980 |



Sehenswertes Wiesmoor

☎ 04944 91980
www.wiesmoor.de

- Moorbahn
- Blumenhalle
- Friedenskirche
- Torf- und Siedlungsmuseum

Nordgeorgsfehnkanal

die Verbindung vom Ems-Jade-Kanal zur Jümme

Wassertiefe: 1,4 m, **Bootslänge (max.):** 22 m,

Durchfahrtshöhe (max.): 2,65 m,

Breite (max.): 5,2 m, max. **Geschwindigkeit:** 6 Km/h,

Betriebszeiten: 8.00 – 18.00 Uhr nach vorheriger Absprache

Kontakt: Tel.: 04956 1207 und 0170 2291417

Achtung: Die niedrigste Brücke im NGFK ist die Eisenbahnbrücke bei Detern. Diese sollte bis spätestens 3 Std. nach NW Emden durchfahren werden (wenn der Wasserstand es zulässt).

In Richtung Jümme folgt nach 300 Meter eine flache Straßenbrücke, die jedoch einige Zentimeter als die DB-Brücke höher ist.

Die Weiterfahrt ist problemlos.

In Richtung Ems-Jade-Kanal sollte nach der Querung der Brücken 2-3 Stunden am Wartesteg auf genügend Wasser gewartet werden. Dann geht die Fahrt geschoben von der Strömung weiter.

Sehenswertes Uplengen- Remels

☎ 04956 912177
www.touristik-uplengen.de

- Badesee Großsander
- Torfschiff „Ella“
- Mühle Remels
- Moorerlebnispfad „Stapeler Moor“



Nordgeorgsfehnkanal



Schleusen

1 Bollingerfähr	04963 1638 (UKW 78)
H:2,2 L:163 zu Berg/ 155 zu Tal/B:12	
2 Dörpen	04963 8962 (UKW 25)
H:1,2 L:104/B:12	

Häfen & Liegestellen

3 WSV Dörpen- Lehe	0162 9695075
4 YC Surwold	0173 2859244

Sehenswertes Dörpen

- ☎ 04963 402-0
www.doerpen.de
- 1.000jährige Linde in Heede
 - Dünenbad Dörpen
 - Emsfähre Leher Punte
 - Gebetsstätte Heede
 - Heeder See mit Wasserski- u. Freizeitanlage Cable Force Park
 - Mühlenhof und Pfarrgarten Wippingen
 - Papierwelt



Sehenswertes Surwold (Nordhümmling)

- ☎ 04965 91310
www.surwold.de
www.yachtclub-surwold.de
- Erholungsgebiet Surwolds Wald (mit Märchenwald, Sommerrodelbahn, Minigolf-Anlage)
 - Kletterwald Surwold
 - 3D-Bogenpark Surwolds Wald
 - Segelflugplatz Surwold



Sehenswertes

Esterwegen (Nordhümmling)



☎ 05955 902378

www.esterwegen.de

- Erholungsgebiet Erikasee
- Gedenkstätte Esterwegen
- Hümmlinger Pilgerweg
- Kloster Esterwegen
- MoorInfoPfad Esterwegen



→
Nach etwa 27km
kommt die Schleuse
Oldenburg bei Km 2
auf dem Küstenkanal

Schleusen

Schleuse Oldenburg	0441 503924 (UKW 20)
---------------------------	----------------------------

Bewegliche Brücken

Eisenbahnbrücke	0151 27403175 (UKW 73)
Cäcilienbrücke	0441 20939220 (UKW 73)



MoorInfoPfad Esterwegen



Gedenkstätte Esterwegen

ca. 1 Km



Haren-Rütenbrock-Kanal

die Verbindung vom Dortmund-Ems-Kanal nach Groningen, zum IJsselmeer und über die neue Veenvart ins IJsselmeer.

Wassertiefe: 1,5 m, **Bootslänge (max.):** 33 m,

Breite (max.): 6,0 m, **Durchfahrtshöhe (max.):** 5,4 m,

Geschwindigkeit (max.): 6 Km/h

Betriebszeiten: April/Oktober: Mo-Fr, 9.00 – 12.00 Uhr eine Kolonnenfahrt je Fahrrichtung, Mai/September: Mo-Sa, 8.00 – 18.00 Uhr, Mittagspause 13.00 – 13.30 Uhr, Mittagspause Kirchstraßen- u. Holthuisbrücke 13.00 – 14.00 Uhr, Innerhalb der Sommerferien NRW und Niedersachsen wird auch sonntags geschleust

Kosten: Regeltarif, 5,00 € pro Passage. *(40,00 € Sonderschleusung)

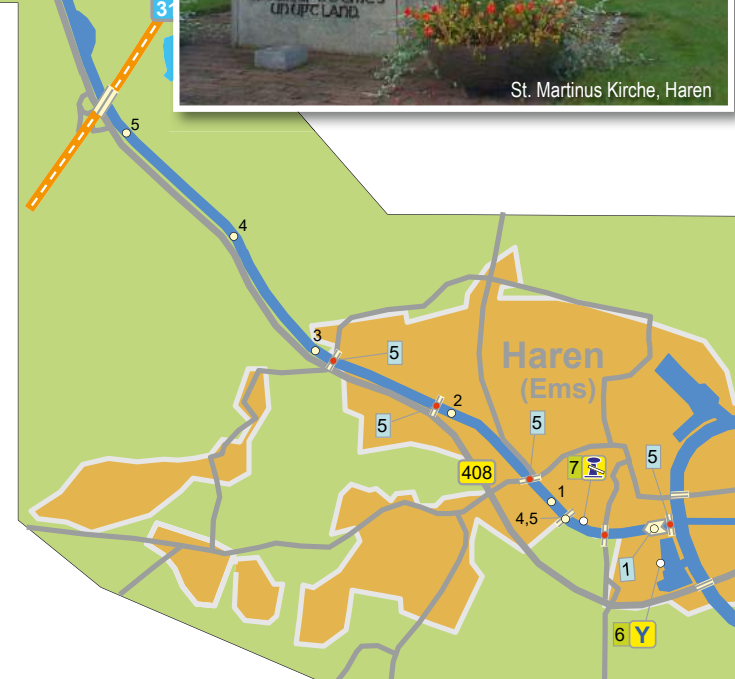
Kontakt: Schleuse I (Haren) Tel.: 05932 4376, **Mobil:** 0171 4772783

Achtung: Um den Haren- Rütenbrock-Kanal komplett durchfahren zu können, muss die Einfahrt mindestens 2 ½ Stunden vor Ende der Betriebszeit erfolgen. Die Steuerung des kpl. Kanals erfolgt von der Schleuse I in Haren.

*Sonderschleusung



St. Martinus Kirche, Haren



Schleusen

Nummer	Schleuse	0171	4772783
1	Schleuse I	0171	4772783
2	Schleuse II	0171	4772783
3	Schleuse III	0171	4772783
4	Schleuse IV	0171	4772783

Alle Schleusen werden von Schleuse I in Haren ferngesteuert.

Bewegliche Brücken

5	Bewegliche Brücke	0171	4772783
---	-------------------	------	---------

Fernsteuerung von Schleuse I

Häfen & Liegestellen

6	Yachthafen Emspark Haren	0173	4645990
---	--------------------------	------	---------

Sehenswertes Haren (Ems)

☎ 05932 71313
www.haren.de/freizeit-und-tourismus/

- Bagger-Park Emsland
- Bauerngolf beim Ferien- & Freizeithof Meutstege
- Das Kunsthaus Haren
- Fahrgastschiff Amisia
- Ferienzentrum Schloss Dankern (mit Dankernsee, Hochseilgarten, Spaßbad Topas, Emslandring Dankern)
- Golfpark Gut Düneburg
- Kirche St. Martinus Haren („Emsland-Dom“)
- Mersmühle mit Mühlenmuseum Haren
- Museum Inselmühle
- Schifffahrtsmuseum Haren

Schleusen

1	Zeesluis Farmsum kleine kolk L:123/B:7 grote kolk L:151/B:16	+31 596 633860 (VHF 26)
2	Roggenkampsluis L:25/B:5,8	+31 596 639997 (VHF 22)
3	sluis Lalleweer L:25/B:6,5	(VHF 84)
4	sluis Termunterzijdiep L:50/B:8	+31 596 601489
5	Schleuse Blauwe passage L:30/B:6	+31 598 693462

Bewegliche Brücken

6	Doklandsbr.	-
7	Elwerderbr.	-
8	Woldbe.	-
9	Heemskesbr.	-
10	Wartumerklap	-
11	Lalleweerbr.	-
12	Scheveklap	-
13	Hamrikkerklap	-
14	Hommestil	-
15	Bostil	-
16	Gerewegbr.	-
17	Tichelwaardsdrail	-
18	Spoorbrug	-

Häfen & Liegestellen

1	Jachthaven 't Dock Abel Tasman	+31 596 616560
2	Jachthaven Neptunus	+31 6 12386446
3	Jachthaven Termunterzijl	+31 6 53382704 (VHF 31)
4	Het Dok Nieuwolda	+31 596 541118
5	Jachthaven Midwolda	+31 6 52307528
6	Nieuwe Statenzijl	-

(ca. 1 Km)





Brücken- und Schleusen-
Bedienung in Veendam:
Durchfahrt im Konvoi,
08.00 - 17.00 Uhr,
Mittagspause von
12.00 - 13.00 Uhr



Sehenswertes Bad Nieuweschans

Stichting ZO Groningen
info@zogroningen.nl
www.visitgroningen.nl/oldambt

- Thermen Bad Nieuweschans
- Museumsdorf/Festungsstadt
- De Graanrepubliek

Sehenswertes Veendam

VVV Veendam
+31 598 364224
www.visitgroningen.nl/veenkolonien

Sehenswertes Winschoten/Oldambt

Stichting ZO Groningen
info@zogroningen.nl
www.visitgroningen.nl/oldambt

- Oldambtmeer/Blauwestad (Oldambt)
- Pieter-Smit-Brücke: längste Fahrradbrücke Europas
- Rathaus Winschoten
- Innenstadt mit Einkaufszentrum, Winschoten
- Cultuurhuis De Klinker, Winschoten
- Rosarium, Winschoten
- Historischer Hafen, Winschoten

Häfen & Liegestellen

16	Jachthaven Oude Pekela	-
17	Jachthaven Wedderveer	+31 597 537100
18	Jachthaven Schipperskwartier Veendam	+31 598 616315

Häfen & Liegestellen

7	Passantenhaven Zuidbroek	+31 6 50952468
8	Jachthaven De Combinatie	+31 598 451282
9	Jachthaven Zuidbroek	+31 598 453197
10	Jachthaven Scheemda	+31 6 53233794
11	Havenkwartier Blauwestad	+31 6 52307528
12	Reiderhaven Beerta	+31 6 53739742
13	Jachthaven Beerta	+31 6 46016291
14	Jachthaven Bad Nieuweschans	+31 6 47965826
15	De Rensel Winschoten	+31 6 46016291

Schleusen

1	Schutsluus	-
	L:90/B:12 (steht offen)	
2	Sluus Scheemda	-
	L:25/B:7	
3	Eexterschl.	-
	L:100/B:12 (steht offen)	
4	Blauwediepschl. (Selbstbedienung mit Schlüssel)	-
5	Bulsterverlaat	-
	L:40/B:5,8	
6	Schutschl. + BB	-
	L:40/B:7	
7	Participantenverlaat + BB	-
	L:40/B:7	
8	Batjeverlaat + BB	-
	L:38/B:5,9	
9	Benedenverlaat	-
	L:28/B:5,9	
10	Middenverlaat	-
	L:28/B:5,9	
11	Bovenverlaat	-
	L:28/B:5,9	
12	Koppelschl.	-
	L:25/B:6	
13	Groene Schl.	-
	L:28/B:5,9 (steht offen)	
14	Vriescheloosterschl.	-
	L:20/B:6	

Bewegliche Brücken

15	Zuidbroeksterbr.	-
16	Spoorbr.	-
17	Meedenerbr.	-
18	Zwaagsterklap	-
19	Tichelwaardsdraai	-
20	Graaf Adolfbr.	-
21	Kloosterbr.	-
22	Beertsterbr.	-
23	Paardenbijterbr.	-
24	Kanaaljuffer	-
25	Dwarsjuffer	-
26	Waterjuffer	-
27	Spoorbr.	-

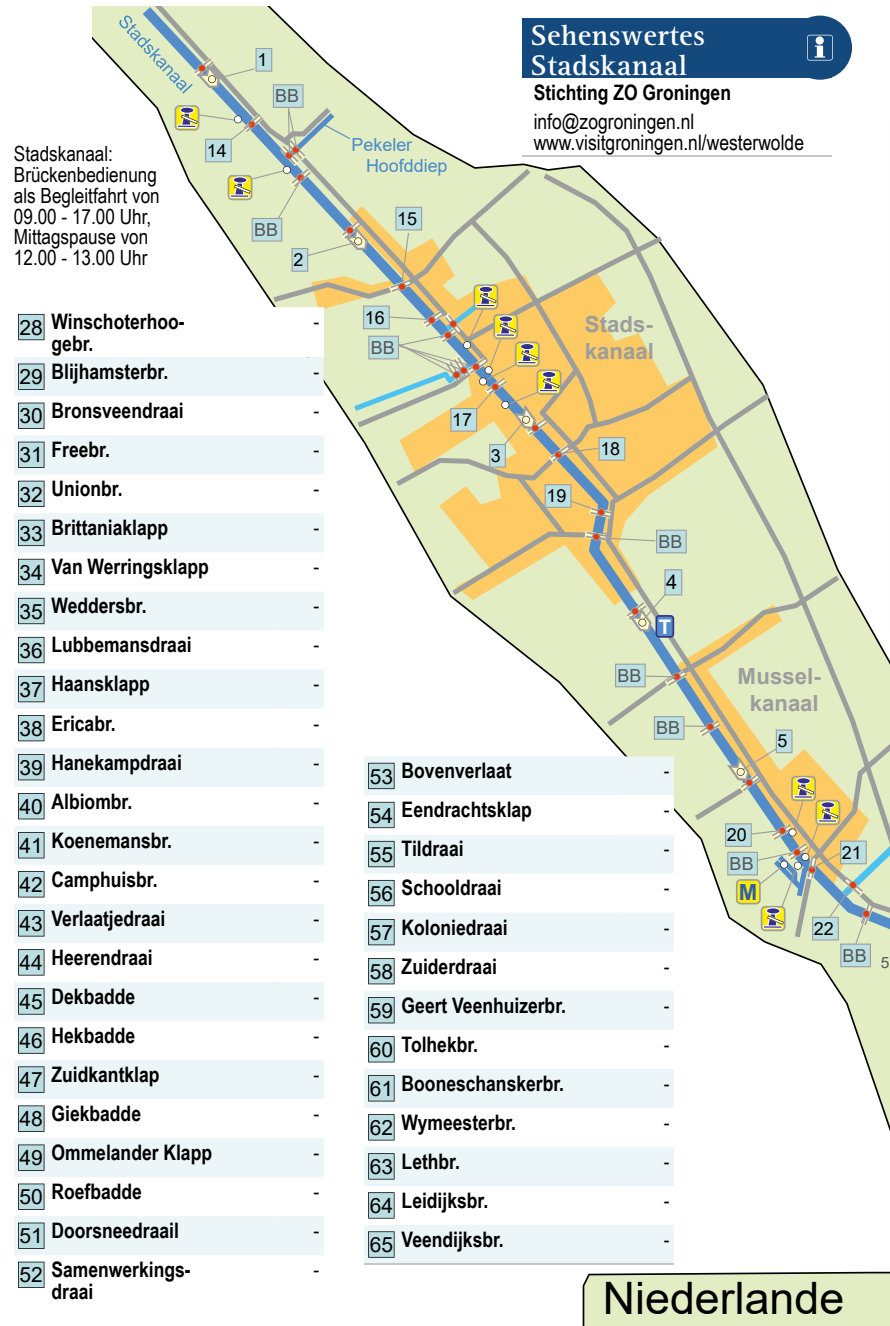
[ca. 1 Km]

Schleusen

- | | | |
|----|-------------------------|----------|
| 1 | Schl. + BB | L:38/B:6 |
| 2 | Schl. + BB | L:42/B:6 |
| 3 | Schl. + BB | L:42/B:6 |
| 4 | Schl. + BB | L:38/B:6 |
| 5 | Schl. + BB | L:35/B:6 |
| 6 | Schl. + BB | L:39/B:6 |
| 7 | Ter Apelerschl. + BB | L:27/B:6 |
| 8 | Zuidveldschl. + BB | L:27/B:6 |
| 9 | Sellingschl. + BB | L:27/B:6 |
| 10 | Jipsinghuizerschl. + BB | L:27/B:6 |
| 11 | Wollinghuizerschl. + BB | L:27/B:6 |
| 12 | Bourtangerschl. + BB | L:20/B:6 |
| 13 | Vlagtwedderschl. | L:20/B:6 |

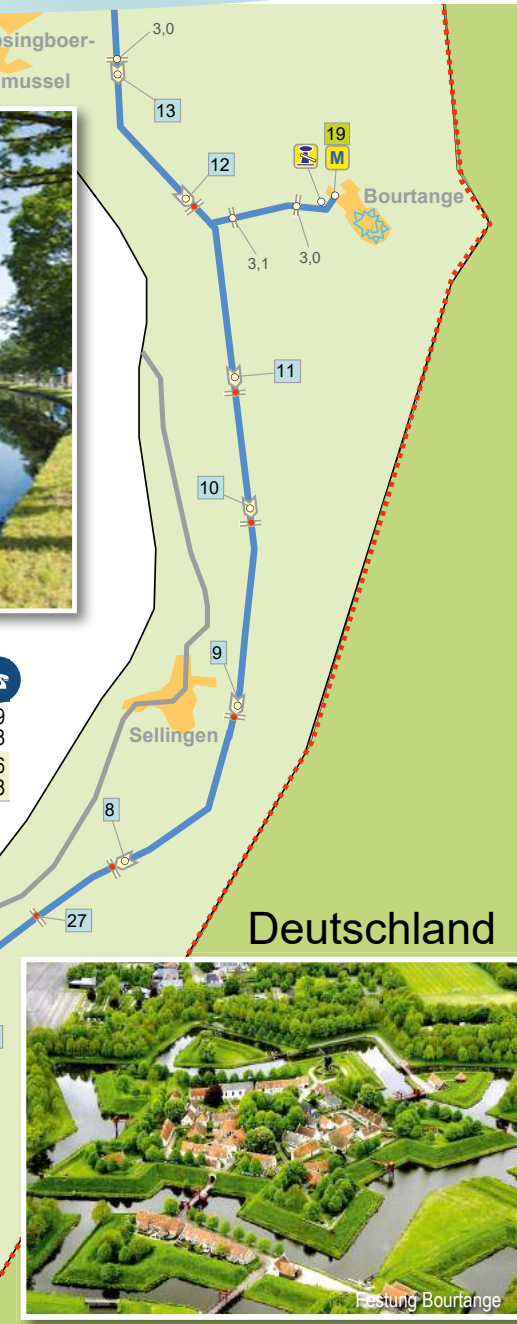
Bewegliche Brücken

- | | |
|----|--------------------|
| 14 | Bonnerbr. |
| 15 | Gasselterbr. |
| 16 | Stationsbr. |
| 17 | Eurobr. |
| 18 | Buinerbr. |
| 19 | Elektronikabr. |
| 20 | Stationsbr. |
| 21 | Ijzerenklap |
| 22 | Mussekanaalsterbr. |
| 23 | Zandbergbr. |
| 24 | Nulwegbr. |
| 25 | Synagogebr. |
| 26 | Roelagebr. |
| 27 | Terwalslagerbr. |



Häfen & Liegestellen

- | | | |
|----|----------------------|----------------|
| 19 | Jachthaven Bourtange | +31 599 354383 |
| 20 | Jachthaven Ter Apel | +31 6 50261373 |



Die Veenvaart

Ein schönes Revier oder der kurze Weg von der Ems zum IJsselmeer

Anschlusskarte Drenthe
www.touristinfodrenthe.nl

Von der Ems zum IJsselmeer

Wassertiefe: Maximaler Tiefgang: 1,5 m, Bootslänge (max.): 27 m,
Breite (max.): 4,8 m, Durchfahrtshöhe (max.): 3,5 m,
Geschwindigkeit (max.): 6 Km/h



Schleusen

1	7. Schl. + BB	-
	L:28/B:5,8	
2	Schl. + BB	-
	L:28/B:6	
3	Schl. + BB	-
	L:28/B:6	
4	Emmer Compascum	-
	L:30,9/B:6	
5	Compascum Schl.	-
	L:29,8/B:6	
6	Veenparkschl.	-
	L:24,8/B:4,9 (offen)	
7	Koppelschl.	-
8	Sparschl.	-
9	Oranje Schl.	-
	L:42,1/B:6	
10	Eruca Schl.	-
	L:42,1/B:6	

Bewegliche Brücken

11	Bewegliche Brücke	-
12	De Twee Provinciënbr.	-
13	De Vennenbr.	-
14	Munsterscheveldbr.	-
15	Schniedersbr.	-
16	Kleindraaigiebr.	-
17	Paul Krugerbr.	-
18	De Koppelbr.	-
19	De Dorsneebr.	-
20	Viertorenbr.	-
21	Weth. Hartmannbr.	-
22	St. Josefbr.	-
23	Draaibr.	-
24	Trampbr.	-
25	Brug 23	-
26	Oosterveenschebr.	-
27	Ericabr.	-

[ca. 1 Km]

Allzeit gute Fahrt!



Unterstützt durch/ Mede mogelijk gemaakt door:

